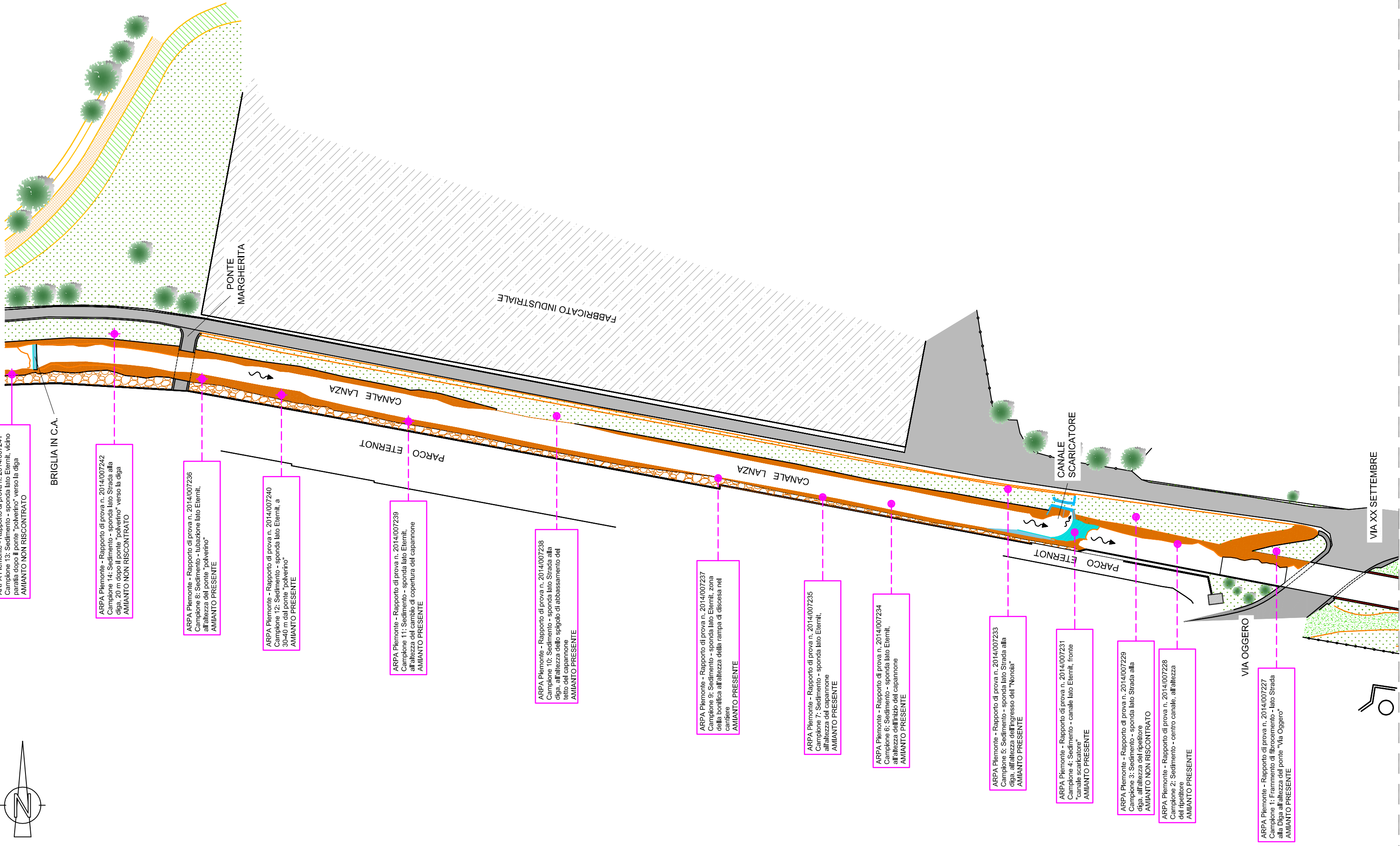
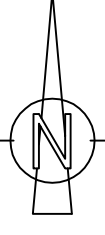


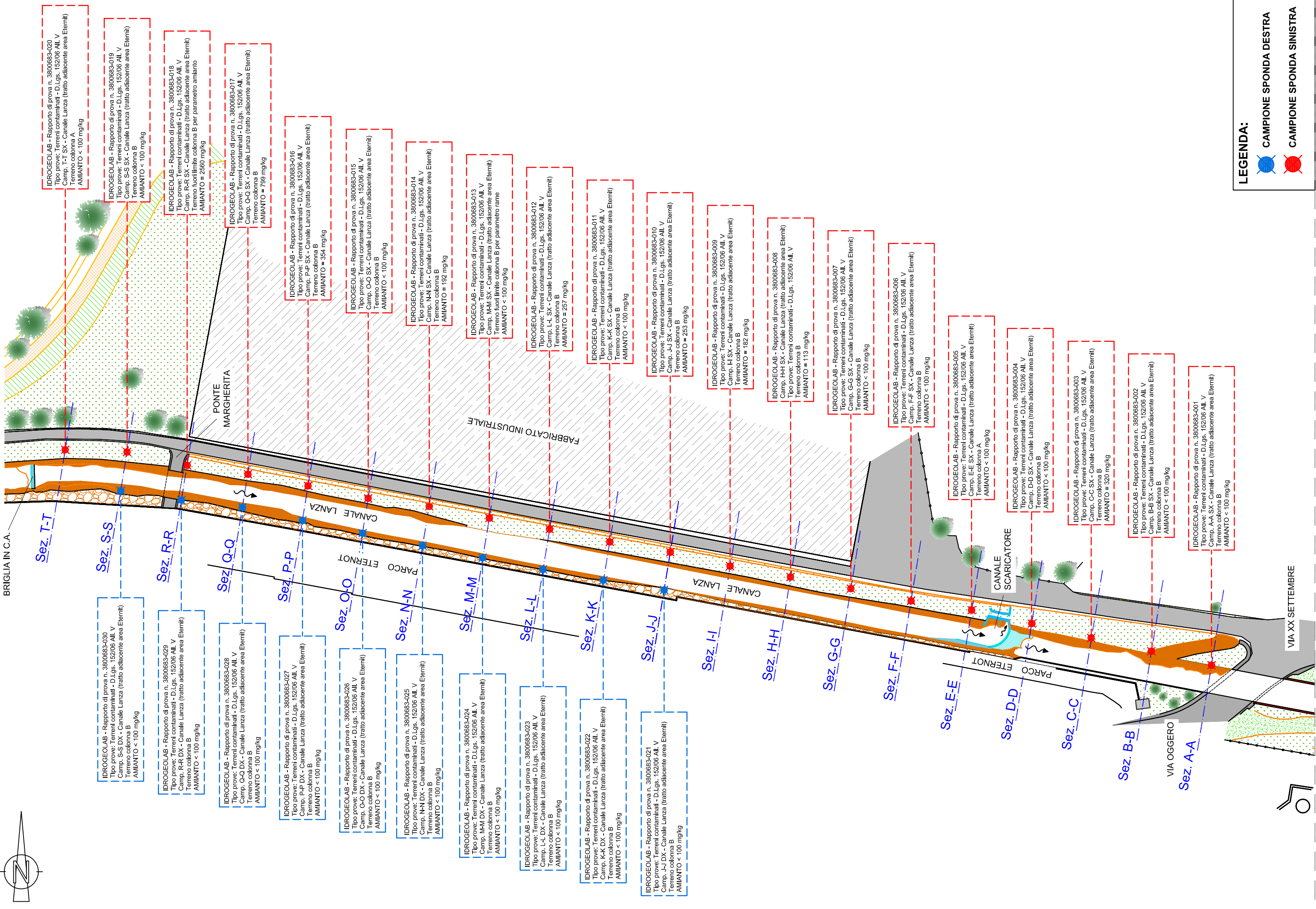
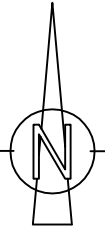
CAMPIONI ARPA PIEMONTE 2014

Scala 1:1.000





CAMPIONI IDROGEOLAB 2017

Scala 1:1.000



VISTA AEREA

Scala ---



CITTÀ DI CASALE MONFERRATO

SETTORE TUTELA AMBIENTE
UFFICIO ECOLOGIA

INTERVENTO DI BONIFICA/MESSA IN SICUREZZA PERMANENTE DI TRATTO DEL CANALE LANZA IN ADIACENZA ALL'AREA DELL'EX STABILIMENTO ETERNIT

SITO DI INTERESSE NAZIONALE DI CASALE MONFERRATO
1. P.T.A.1994-96 - Area critica di Casale Monferrato

PROGETTO ESECUTIVO

ELABORATI GRAFICI

3.1

RISULTATI ANALISI CAMPAGNA DI CARATTERIZZAZIONE

SCALA DEL DISEGNO

1:1000

FILE:

PROGETTISTA: Geom. Roberto Martinatti

A.U.P.:

COLLABORATORI:

IL DIRIGENTE: Arch. Piercaglia Cogliola

MODIFICHE AGGIORNAMENTI

AGGIORNAMENTO N. DATA

EMISSIONE LUGLIO 2018

CONFERMAZIONE DS

APPROVAZIONE