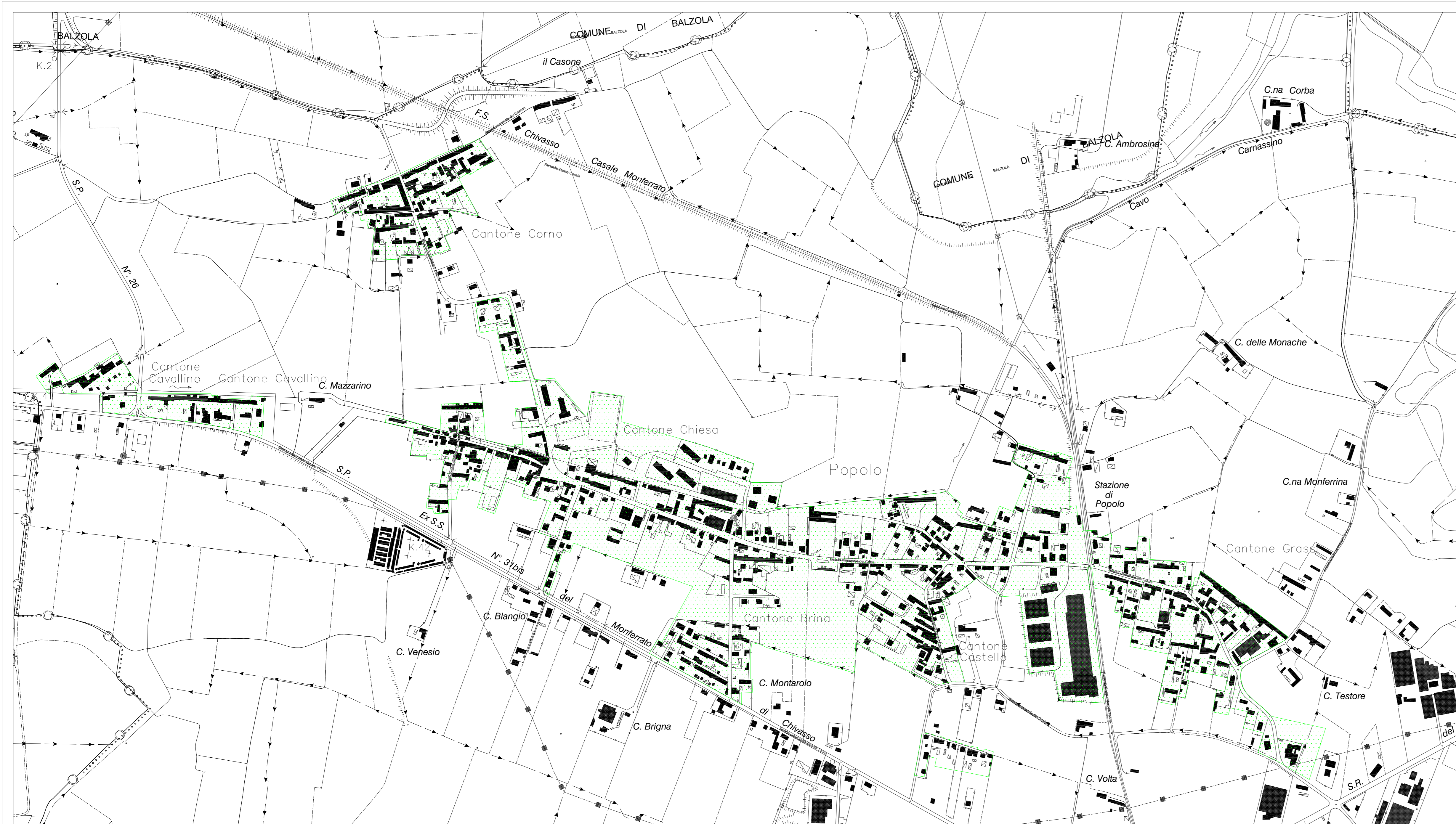


ACCORDO TERRITORIALE  
 PER IL TERRITORIO DEL COMUNE DI CASALE MONFERRATO  
 in attuazione della legge 9 dicembre 1998, n. 431, e del decreto  
 30 dicembre 2002 del Ministro delle Infrastrutture e dei trasporti  
 di concerto con il Ministro dell'economia e delle finanze

ALLEGATO C)

AREE OMOGENEE (scala 1:5000)

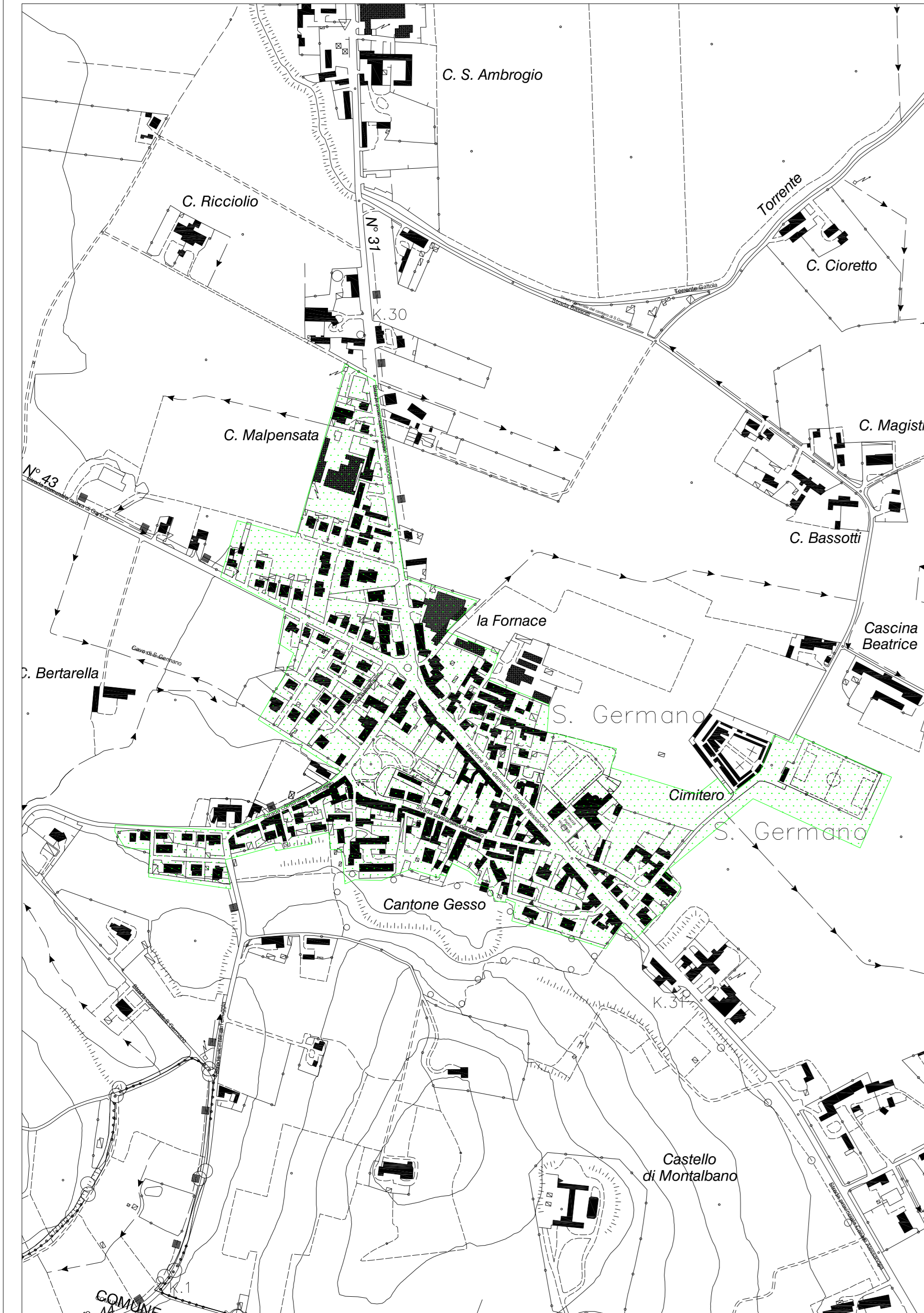
- Centro Città (A1)**  
 Lungo Po Gramsci - V.le XXV Marzo - V.le Morozzo - Via del  
 Grani - Via Candiani d'Olivola - Via Bertana - Via Crova - Str.  
 Caduti Lager Nazisti - Via Martiri di Nassirya - Via Padre Pio -  
 Via Visconti - Via Buzzzi - Via B.Buozzi - Via Sallia S.Anna - Via  
 XX Settembre
- Area Intermedia (A2)**  
 Zona Oltreponte - Fiume Po - Argine Malpensata - Via  
 Redipuglia - Corso Genova - Corso Duca d'Aosta - Via  
 Degiovanni - Via Rottigni - Giardini pubblici di Via Rottigni -  
 Strada Cimitero Ebraico - Via Negri - Str. Caduti Lager Nazisti -  
 Via Martiri di Nassirya - Via Padre Pio - Via Visconti - Canale  
 Lanza - Via Puccini - Via Donizzotti - Via delle Primule -  
 Ferrovia - Strada Asti - Corso Valentino - Zona Priocco - Zona  
 Sallia S. Anna - Via Sosso - Zona Ronzone - Viale Lungo Po.
- Area Esterna/Periferica (A3)**  
 Borgata Rolasco - Vialarda - Frazione Roncaglia - San  
 Germano - Frazione Popolo - Frazione Terranova - Santa Maria  
 del Tempio
- Area Esterna/Periferica (A4)**  
 Tutte le restanti porzioni di territorio



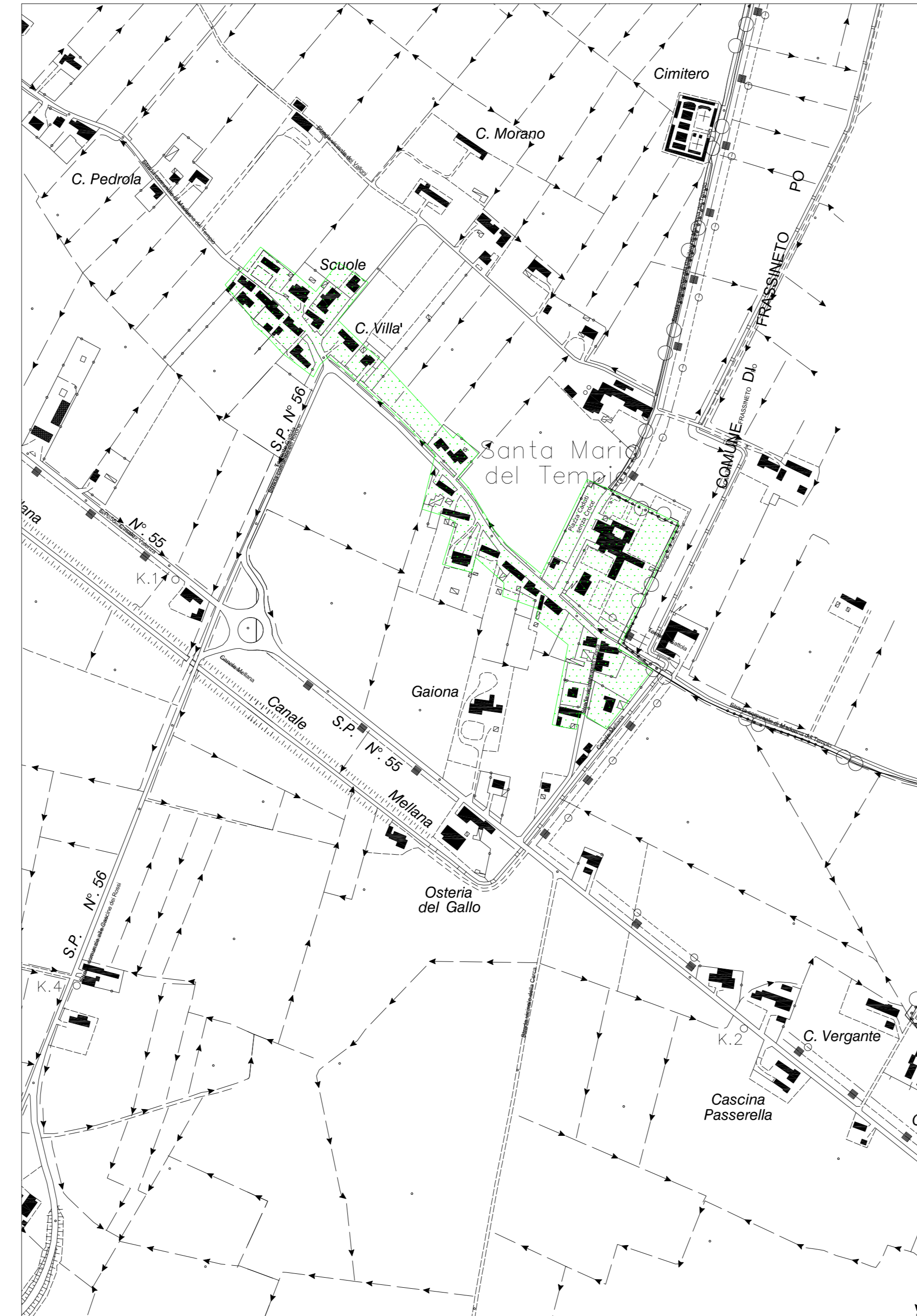
FRAZIONE CASALE POPOLO



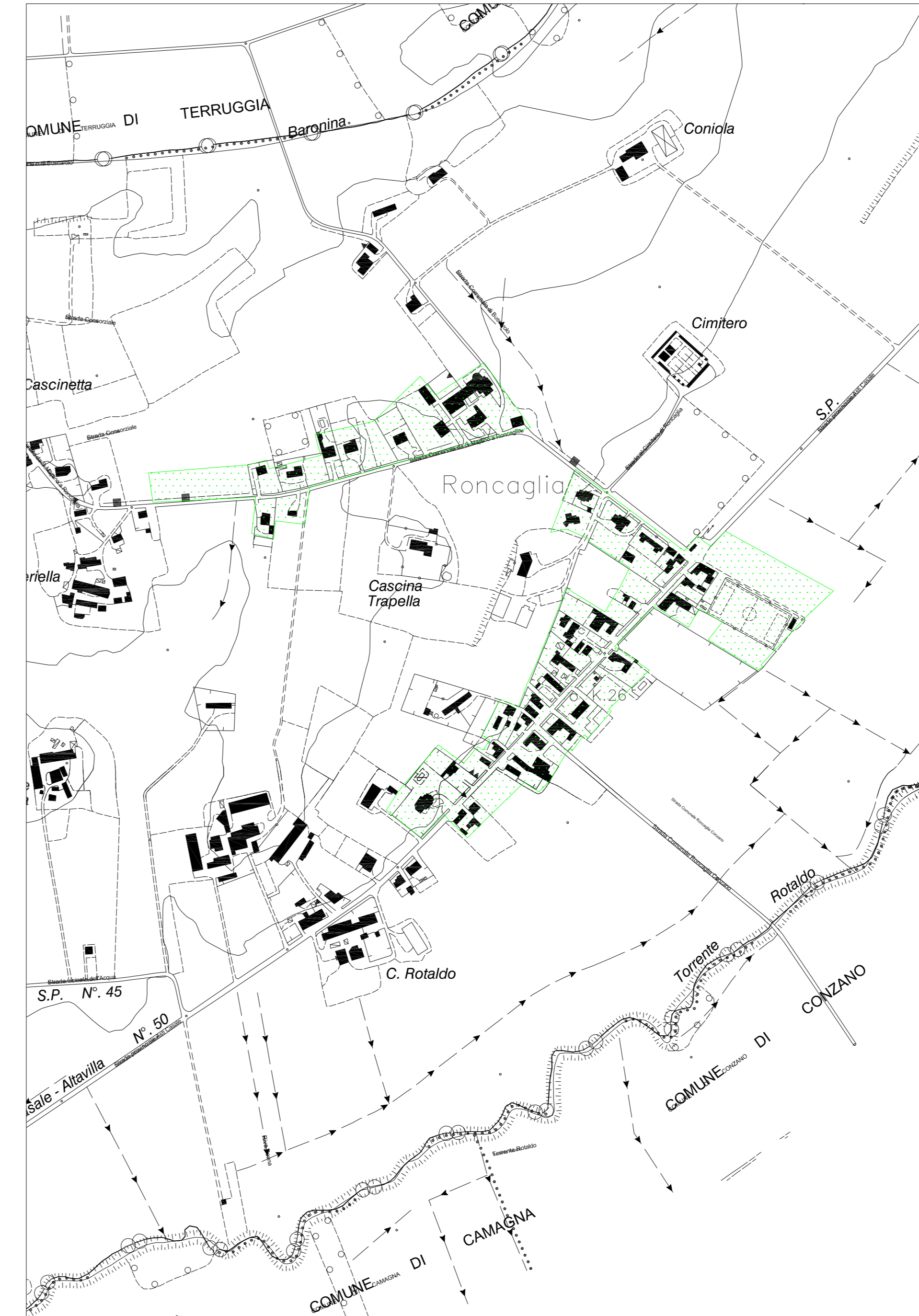
FRAZIONE TERRANOVA



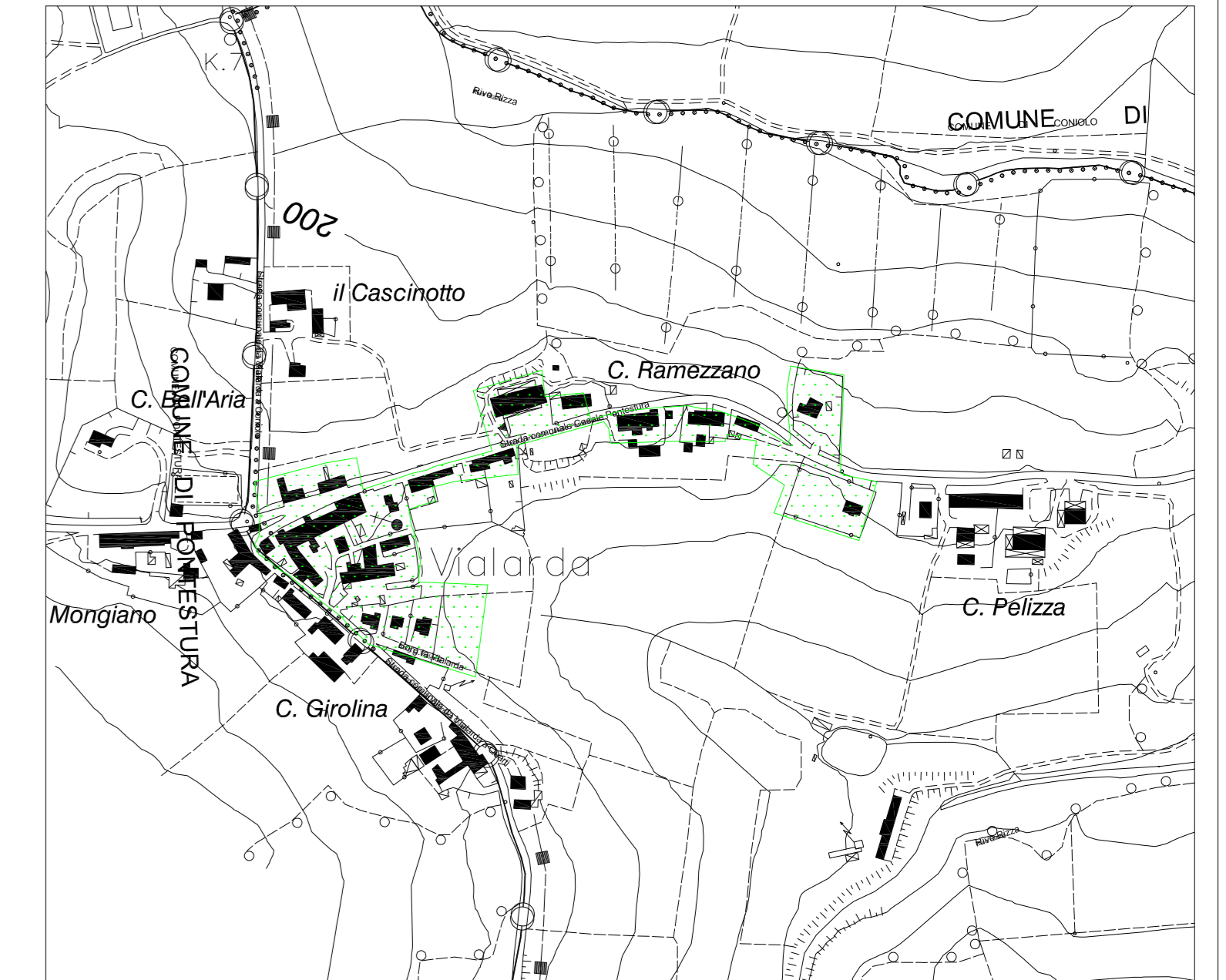
FRAZIONE SAN GERMANO



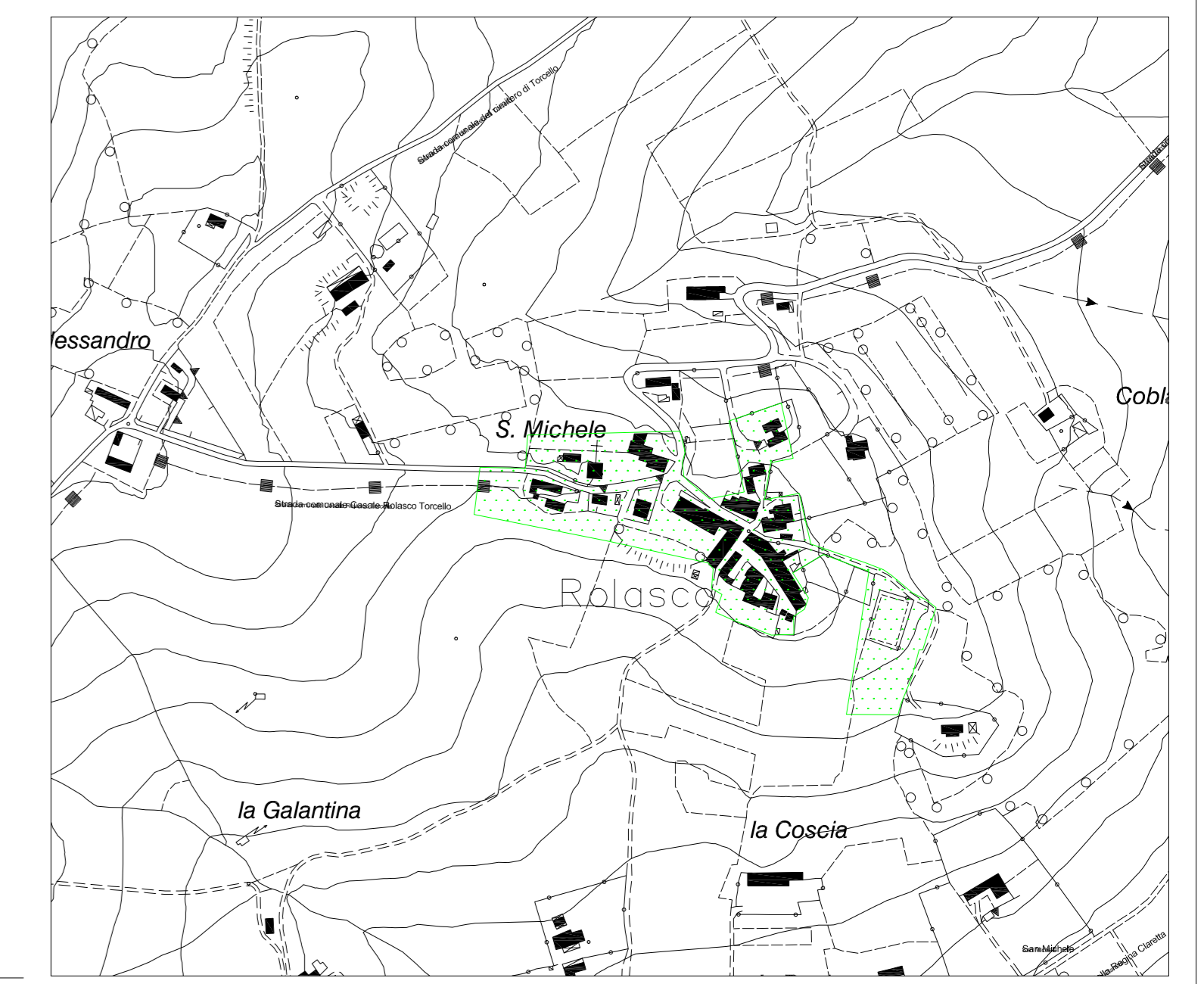
FRAZIONE SANTA MARIA DEL TEMPIO



FRAZIONE RONCAGLIA



FRAZIONE VIALARDA



FRAZIONE ROLASCO