



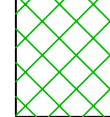














LEGENDA

	FABBRICATI ESTERNI AL PERIMETRO DI PIANO
	FABBRICATI INTERNI AL PERIMETRO DI PIANO DA EDIFICARE O IN FASE DI EDIFICAZIONE
	FABBRICATI INTERNI AL PERIMETRO DI PIANO ULTIMATI E FUNZIONALI
	AREE PER SERVIZI PUBBLICI / PARCHEGGI
	AREA PER SERVIZI PUBBLICI / PARCHEGGI CON PAVIMENTAZIONE ESISTENTE IN BATTUTO DI CEMENTO
	STRADA STERRATA PROVVISORIA DI ACCESSO AI LOTTI DA EDIFICARE
	PARTICELLE (DA TAVOLA CATASTALE)
	LOTTIZZAZIONE AMBITO 2A
	STRADA CARRABILE A PROGETTO (ASFALTATA)
	STRADA A PROGETTO (SOLO FONDAZIONE IN MISTO GRANULARE ANIDRO)
	MARCIAPIEDI A PROGETTO CON PAVIMENTAZIONE IN AUTOBLOCCANTE (ESCLUSO MARMETTE)
	CORDOI IN PIETRA DELIMITAZIONE MARCIAPIEDI
	CORDOI IN C/S DELIMITAZIONE ESTERNA MARCIAPIEDI
	MEZZERIA DELLA SEDE STRADALE A PROGETTO
	BORDO CARREGGIATA
	PICCHIETTI DI RIFERIMENTO
	PICCHIETTI TRACCIAMENTO STRADA



00			EDIZIONE INIZIALE	00	00	00	
REQ.	DATA		OCCORRENTE EDIZIONE	DOS.	VERIF.	PRESANNE	
FILE :		TAVOLA N.:		REV:		SCALA :	
		E03C - ELABORATI GRAFICI	00		1:500		